

高雄國際航空站至 花蓮遠雄悅來大飯店

Route 1 飛機→客運 or 計程車

抵達高雄國際機場後搭乘國內航線班機至花蓮航空站 ([高雄國際機場](#))

- ◆ 僅 14:00 起飛一個班次，預計 14:55 抵達。(華信航空 AE7931)

至花蓮航空站後搭乘花蓮客運 1123 路線至花蓮火車站 ([交通部公路總局](#), no. [1123](#))

至花蓮火車站後搭乘花蓮客運 1127、1140、1145 路線皆可至海洋公園 ([交通部公路總局](#), no. [1127](#), [1140](#), [1145](#))

至海洋公園後搭乘免費接駁車至遠雄悅來大飯店

- ◆ 海洋公園→悅來大飯店 11:15 12:15 13:15 14:15 15:15 15:45 16:15 16:45 17:15(末班車)
- ◆ 悅來大飯店→海洋公園 09:00 09:30 10:00 10:30 11:00 12:00 13:00 14:00 15:00(末班車)

或者

至花蓮火車站後搭乘計程車至遠雄悅來大飯店

- ◆ 車資約 500 左右。

Route 2 高雄捷運紅線→臺鐵火車→客運 or 計程車

抵達高雄國際機場後搭乘高雄捷運至高雄車站 ([高雄捷運](#)) (Fig. 1)

- ◆ 尖峰每 6 分鐘一班，離峰每 8-10 分鐘一班。
- ◆ 請搭乘紅線- 往南岡山站。

至高雄車站後搭乘火車至花蓮火車站 ([臺灣鐵路管理局](#)) (Fig. 2)

- ◆ 由出入口 1 至高雄火車站乘車處。

至花蓮火車站後搭乘花蓮客運 1127、1140、1145 路線皆可至海洋公園 ([交通部公路總局](#), no. [1127](#), [1140](#), [1145](#))

至海洋公園後搭乘免費接駁車至遠雄悅來大飯店

- ◆ 海洋公園→悅來大飯店 11:15 12:15 13:15 14:15 15:15 15:45 16:15 16:45 17:15(末班車)
- ◆ 悅來大飯店→海洋公園 09:00 09:30 10:00 10:30 11:00 12:00 13:00 14:00 15:00(末班車)

或者

至花蓮火車站後搭乘計程車至遠雄悅來大飯店

- ◆ 車資約 500 左右。

Route 3 高雄捷運紅線→台灣高鐵→臺鐵火車→客運 or 計程車

抵達高雄國際機場後搭乘高雄捷運至左營(高鐵)站 ([高雄捷運](#)) (Fig. 1)

- ◆ 尖峰每 6 分鐘一班，離峰每 8-10 分鐘一班。
- ◆ 請搭乘紅線- 往南岡山站。

至左營(高鐵)站後搭乘高鐵至板橋(高鐵)站 ([台灣高鐵](#)) (Fig. 3)

- ◆ 由出入口 1 至高鐵左營站乘車處。

至板橋(高鐵)站後搭乘火車至花蓮火車站 ([臺灣鐵路管理局](#))

- ◆ 請至 1F 台鐵站區乘車處。

至花蓮火車站後搭乘花蓮客運 1127、1140、1145 路線皆可至海洋公園 (交通部公路總局, no. [1127](#), [1140](#), [1145](#))

至海洋公園後搭乘免費接駁車至遠雄悅來大飯店

- ◆ 海洋公園→悅來大飯店 11:15 12:15 13:15 14:15 15:15 15:45 16:15 16:45 17:15(末班車)
- ◆ 悅來大飯店→海洋公園 09:00 09:30 10:00 10:30 11:00 12:00 13:00 14:00 15:00(末班車)

或者

至花蓮火車站後搭乘計程車至遠雄悅來大飯店

- ◆ 車資約 500 左右。

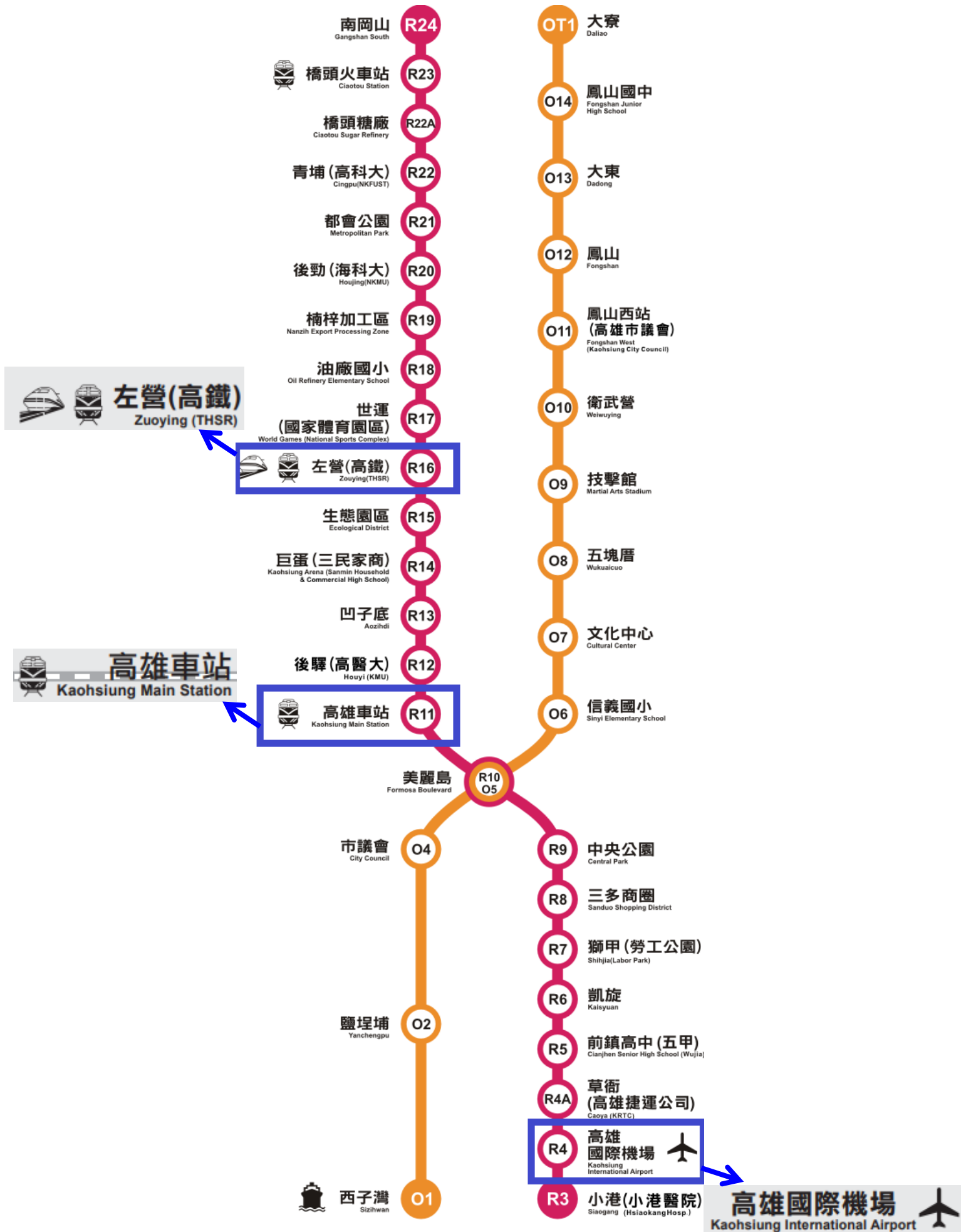


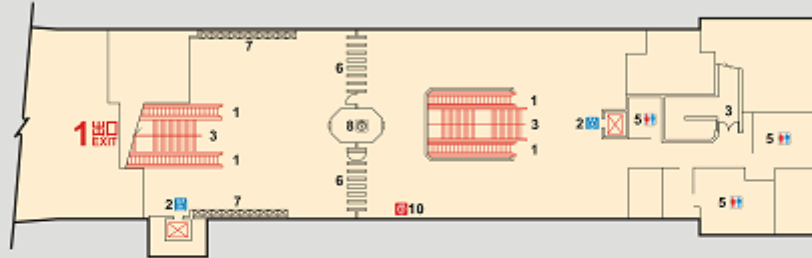
Fig. 1: 高雄捷運

高雄車站 R11 平面圖

Kaohsiung Main Station Plan

穿堂層平面圖

Concourse Level Plan



1. 電扶梯
Escalator

2. 無障礙電梯
Elevator

3. 樓梯
Stairs

4. 公共電話
Public Phone

5. 廁所
Toilets

6. 驗票口
Ticketing Gate

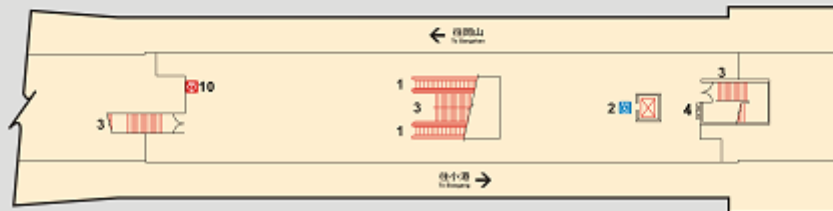
7. 自動售票機
Ticket Machine

8. 服務台
Information

10. 自動電擊器
AED

月台層平面圖

Platform Level Plan



1. 電扶梯
Escalator

2. 無障礙電梯
Elevator

3. 樓梯
Stairs

4. 公共電話
Public Phone

10. 自動電擊器
AED

Fig. 2: 高雄捷運-高雄車站平面圖

左營/高鐵 R16 平面圖

Zuoying / THSR Plan



月台層平面圖

Platform Level Plan



Fig. 3: 高雄捷運-左營(高鐵)平面圖